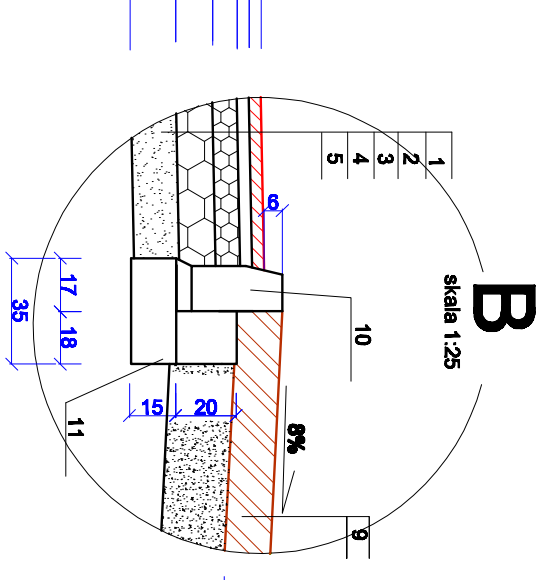
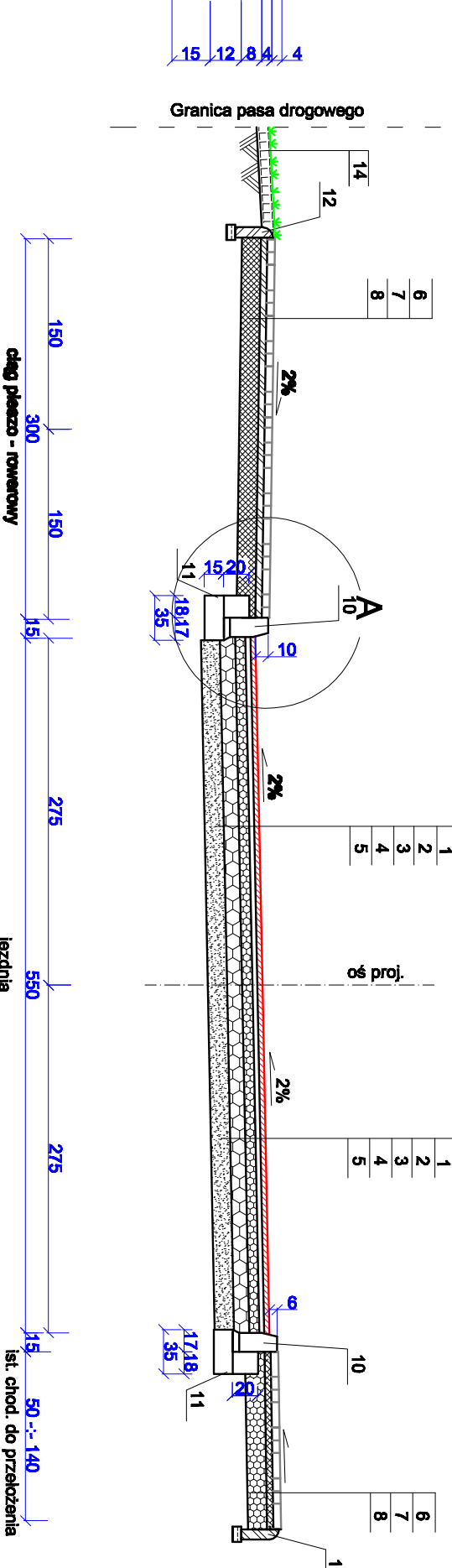


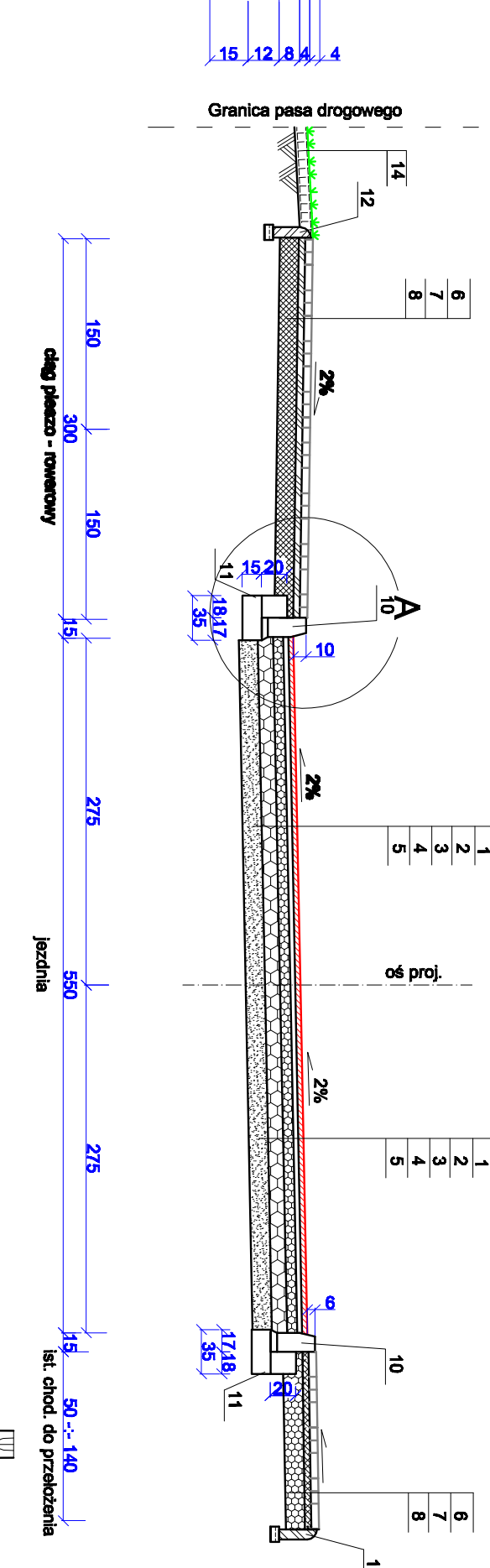
## Rysunek konstrukcji od km 0+000 do km 0+042



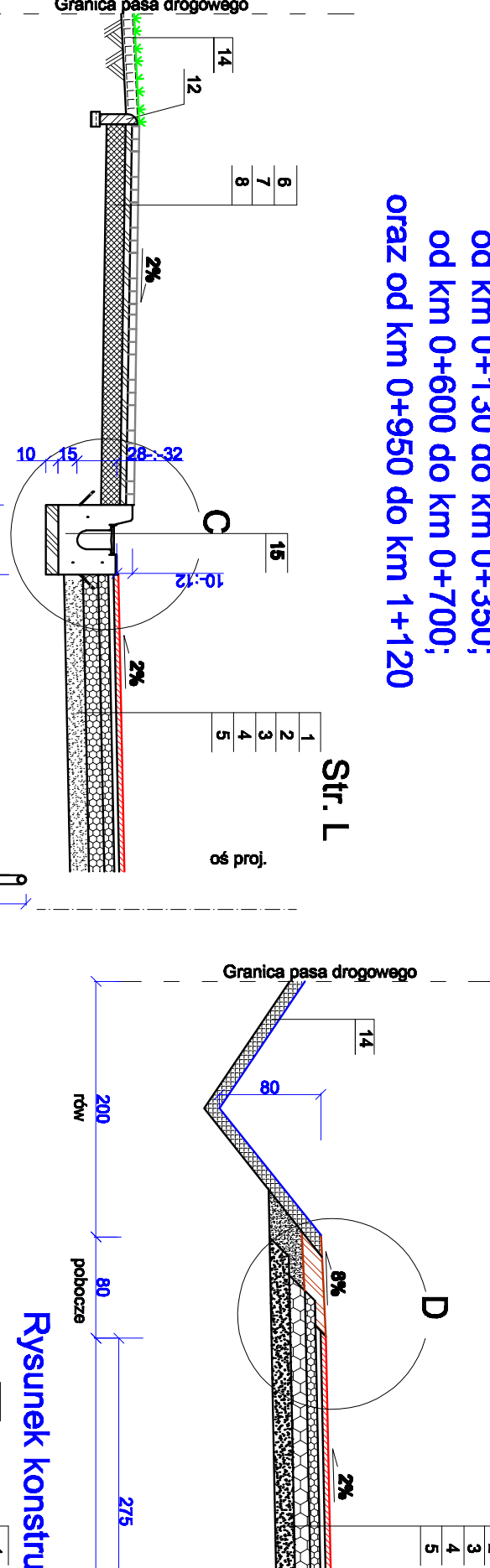
**Rysunek konstrukcji od km 0+042 do km 0+797,96,  
od km 0+857,85 do km 1+118**



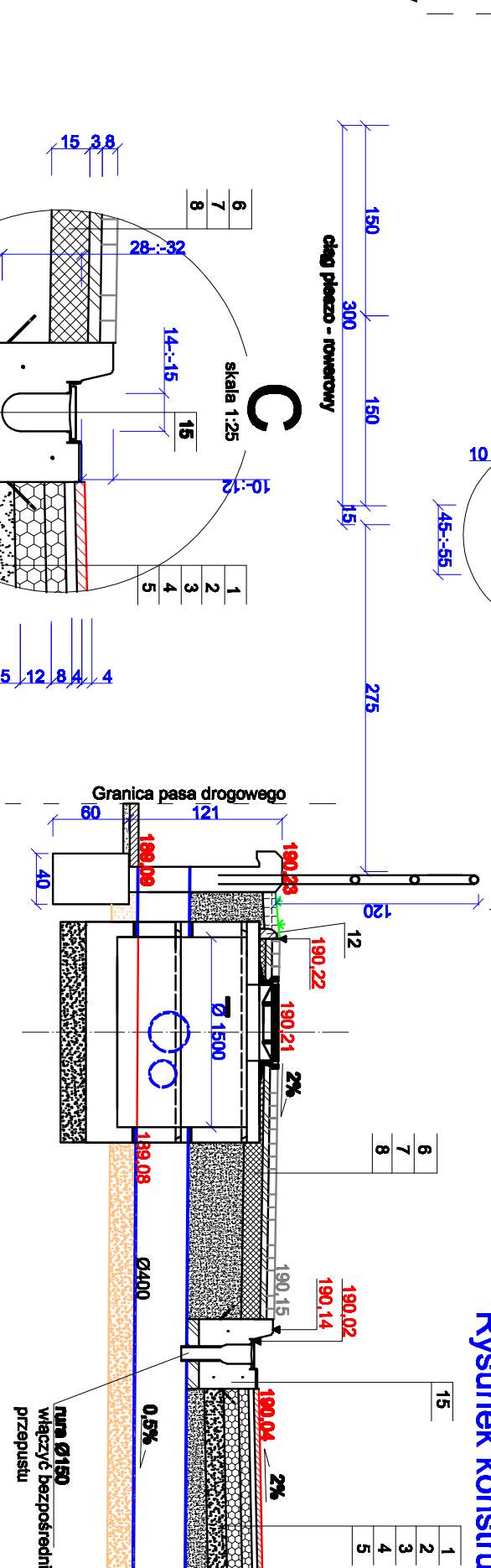
**Rysunek odwodnienia liniowego**  
od km 0+130 do km 0+350;  
od km 0+600 do km 0+700;  
oraz od km 0+950 do km 1+1200



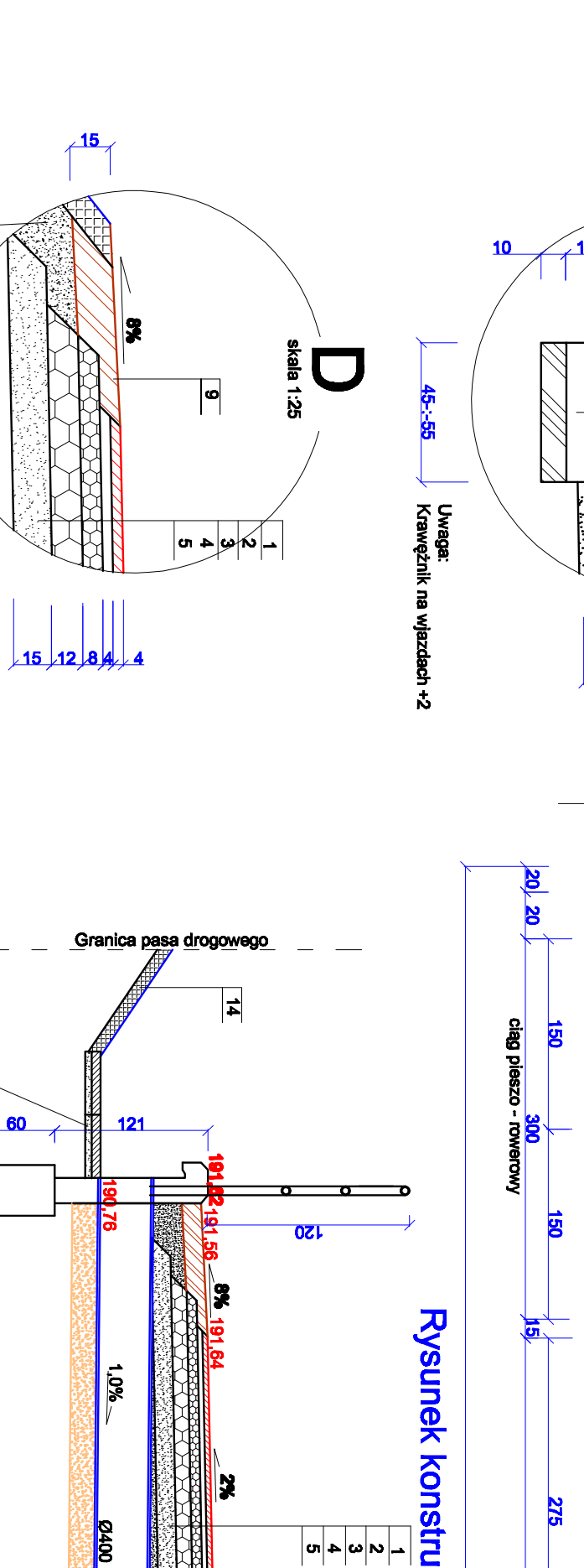
### Rysunek konstrukcji od km 1+126 do km 1+141,61




## Rysunek konstrukcji przepustu w km 0+142



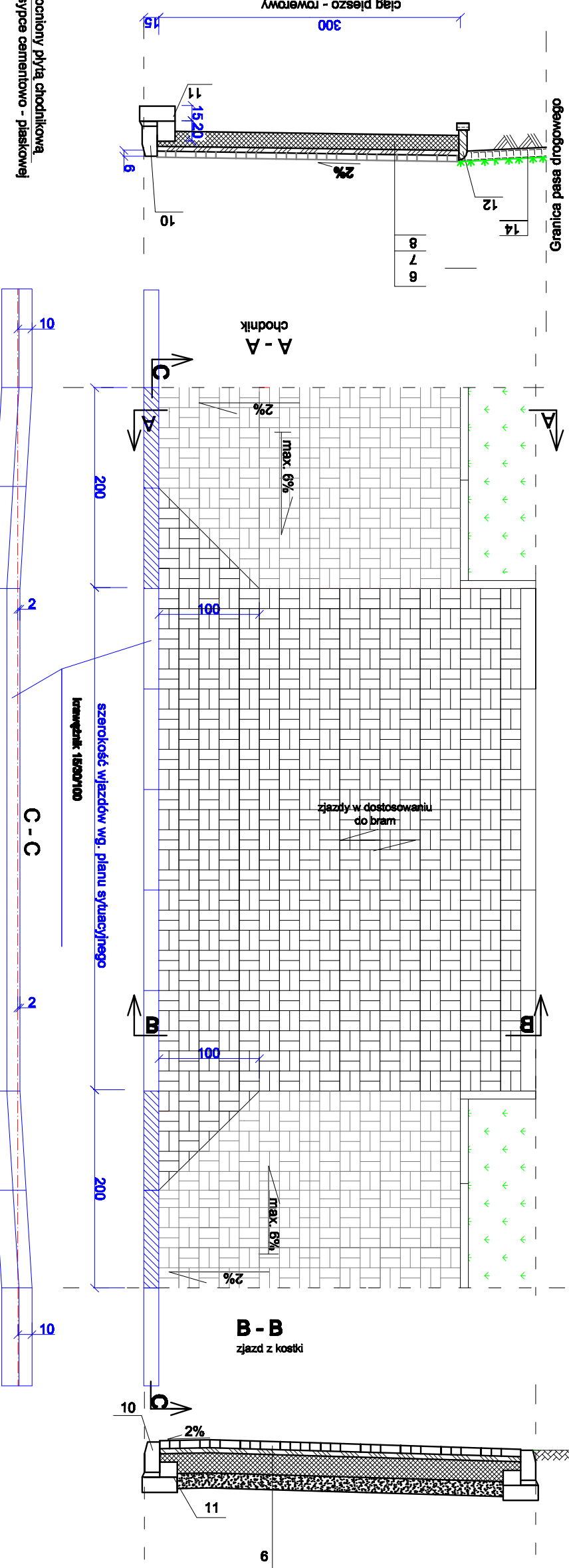
### Rysunek konstrukcji przepustu w km 1+133



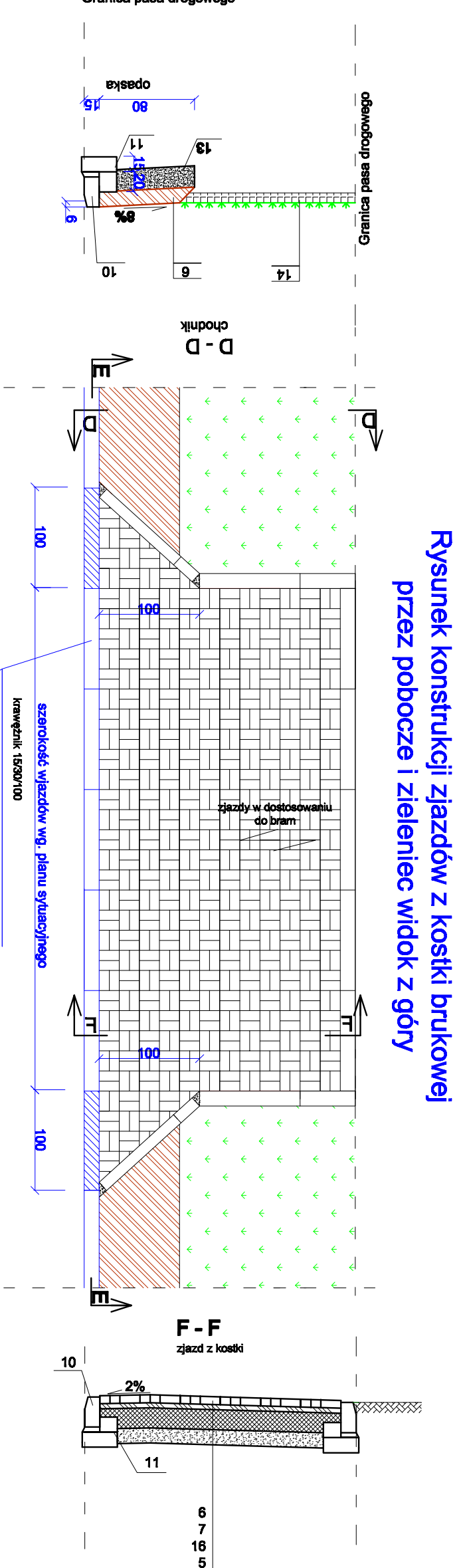
## Rysunek konstrukcji programu zwalniającego



## Rysunek konstrukcji zjazdów do posesji przez chodnik i ścieżkę rowerową widok z góry



**Wzrost konstrukcji zjazdów z kostki brukowej przez pobocze i zieleniec widok z góry**



Z. P. U. H. "PROFIL", 99-200 Stenica, Białuń ul. Rynek 17/3			
Stadium : Projekt budowlany		BRANŻA: PROCOVA	
Adres inwestycji :		Piętkowisko, dz. nr ewidencyjny 240/2, 290/2, 279/3, 239 1 252/2, gm. Pabianice	
Objekt :		Przebudowa drogi gminnej nr 108299E od skrzyżowania z drogą powiatową nr 4871E do granicy z gminą Dobrosin	
Inwestor :		GMINA PABIANICE 95-200 PABIANICE, UL. TOROWA 21	
Nazwa projektu :		Rysunek konstrukcyjny	
FUNKCJA	Inżynier w zakresie nr uprawnień, tytuł		data
Projektant :	Inż. Czesław Buzarek upr. do proj. bez ogr. w spec. instalacyjnej z zakresu drogi upr. nr 2735/94 tytuł ICD/BDM/1456/3		08.11.16
Projektant :	Inż. Andrzej Gogul upr. do proj. bez ogr. w spec. instalacyjnej upr. proj. 282/81 tytuł ICD/IS/1280/2		08.11.16
Asystent projektanta :	Inż. Robert Krawczyk Asystent Inż. Miłana Buzarek		08.11.16 08.11.16
Studia	1:500	Data opracowania	11.2016
		Nr rys.	Rys.2.1.